

PAT Pays de la Châtre en Berry

PAT Pays de la Châtre en Berry

Date de la dernière actualisation : 19/03/2024



- › Lauréat de l'appel projet national du PNA en : 2023
- › PAT labellisé par le MAA : Labellisation Niveau 1
- › Date de labellisation : 2023

Territoire

Caractéristiques et enjeux du territoire

Centre-Val de Loire

Indre

Le Pays souhaite organiser la production agricole afin de favoriser une consommation locale. Le but étant de trouver une adéquation entre l'offre et la demande en veillant à proposer des produits de proximité et de qualité. Il convient de souligner également l'importance de prendre en compte la filière viande dans le futur Projet Alimentaire Territorial.

Chiffres clés du territoire



28 024 habitants

51 communes

23,05 habitants/km²

1 215,65km² de communes



73,39% de SAU

6,43% de la SAU en bio

962 exploitations/km²

73,00 hectares de SAU



10,14% de chômage

20 030,00€ de revenu médian



357,77 hectares artificialisés

Gouvernance

Porteurs du projet

› Syndicat mixte du Pays de La Châtre en Berry (Territoire de projet)

Nom de l'instance de décision

En construction

Partenaires de l'instance de décision

› COFIL d'élus locaux (Collectivités territoriales, État)

Partenaires engagés dans la mise en oeuvre du PAT

› Département (Collectivités territoriales, État)

› Adar-CIVAM (Acteurs de la production agricole dont foncier)

› Chambre d'Agriculture de l'Indre (Acteurs de la production agricole dont foncier)

› SCIC Abattoir Des viandes du Pays de La Châtre (Acteurs de la transformation agroalimentaire)


› Cagette et Fourchette (Acteurs de la restauration collective)


› CPIE Brenne - Berry (Acteurs environnementaux)


Les objectifs stratégiques du projet

En construction

Les principales actions du PAT par axes thématiques

	Type d'action	Actions phares	Avancement
	Maintien et développement des circuits de proximité	Développement de 2 Magasins de producteurs dont un associatif	Action réalisée
Économie alimentaire	Organisation des filières	projet de filière « né, élevé et abattu »	Action en cours

	Type d'action	Actions phares	Avancement
	Actions d'éducation alimentaire à destination des familles (Grand public - tous consommateurs)	Festival ALIMENTERRE	Action réalisée
Éducation alimentaire			

	Type d'action	Actions phares	Avancement
 Restauration collective	Respect de la Loi Egalim : augmentation de l'approvisionnement en produits "durables" et de qualité	Action-test d'essaimage de Cagette et Fourchette sur le territoire	Action en cours

Évaluation

Coopération

Coopération inter-PAT

Oui

Réunions avec les territoires en PAT du département de l'Indre pour faciliter l'interconnaissance, envisager des mutualisations d'actions à plus grande échelle : mise en commun des diagnostics pour identifier ce qui peut être mutualisé pour répondre aux besoins des territoires, demande de financements LEADER – Animation du groupe par la DDT 36. Réflexion d'une étude commune à l'échelle du Département - état des productions et des besoins territoriaux (habitants, restauration, etc.) . Accompagnement par DDT 36 et financement LEADER. (en 2024)

Coopération interterritoriale

Oui

Projet de Parc Naturel Régional du Berry (PNR) intégrant le Pays de la Châtre en Berry et le Pays du Berry Saint-Amandois – évolution à suivre.

PAT membre des réseaux

› Réseau des PAT en Centre Val de Loire

Moyens financiers et humains

Dispositifs financiers mobilisés

› Le Programme National pour l'Alimentation (PNA) et ses déclinaisons régionales

Moyens humains

1 ETP

Coopération interterritoriale

Contact

Maureen CLERGEAU

02 54 62 16 13

crte.paysdelachatre@orange.fr

CRTE & PAT

Cheffe de projet PAT et CRTE

15 Rue d'Olmor

36400 La Châtre

Détail des sources

Habitants : INSEE - 2020 - Territoire

Communes : INSEE - 2023 - Territoire

Habitants /km² : INSEE - 2020 - Territoire

Km² de communes : INSEE - 2023 - Territoire

%SAU : Agreste - 2018 - Territoire

Exploitations : Agreste - 2018 - Territoire

Exploitations bio : ONB et Agence Bio - 2018 - Territoire

%SAU en bio : ONB et Agence Bio - 2018 - Territoire

Taux de pauvreté : INSEE - 2018 - Territoire

Taux de chômage : INSEE - 2018 - Territoire

% de surface artificialisée : INSEE - 2018 - Territoire

Oiseaux en milieu agricole : INSEE - 2018 - Territoire : Région