

PAT de la Communauté de Communes Pévèle

Carembault

PAT Pévèle Carembault

Date de la dernière actualisation : 20/03/2024



- › Lauréat de l'appel projet national du PNA en : 2021
- › PAT labellisé par le MAA : Labellisation Niveau 1
- › Date de labellisation : 2021

Territoire

Caractéristiques et enjeux du territoire

Hauts-de-France

Nord

Chiffres clés du territoire



95 816 habitants

38 communes

307,84 habitants/km²

311,25km² de communes



60,29% de SAU

2,23% de la SAU en bio

391 exploitations/km²

13 exploitations bio

18 660,00 hectares de SAU



8,39% de chômage

26 580,00€ de revenu médian



434,11 hectares artificialisés

Gouvernance

Porteurs du projet

- › Communauté de communes Pévèle Carembault (Communauté de communes)

Nom de l'instance de décision

Commission alimentation

Partenaires de l'instance de décision

- › Elus locaux (Collectivités territoriales, État)
- › Institut de Genech (Acteurs de la recherche et de l'enseignement)
- › Agriculteurs (Acteurs de la production agricole dont foncier)
- › Moulins Waast (Acteurs de la transformation agroalimentaire)
- › Association Templeuve en transition (Représentants des consommateurs)

Partenaires engagés dans la mise en oeuvre du PAT

- › Institut de Genech (Acteurs de la recherche et de l'enseignement)
- › Bio en Hauts de France (Acteurs de la production agricole dont foncier)
- › Chambre d'agriculture Nord Pas de Calais (Acteurs de la production agricole dont foncier)
- › Terre de liens (Acteurs de la production agricole dont foncier)
- › CIVAM (Acteurs de la production agricole dont foncier)
- › Moulins Waast (Acteurs de la transformation agroalimentaire)
- › Aprobio (Acteurs de la restauration collective)
- › Aucun partenaire identifié à ce stade du projet (Acteurs de la restauration collective)
- › Templeuve en transition (Représentants des consommateurs)
- › Centre social d'Ostricourt, Barasoup (Acteurs du social)
- › Jardins familiaux de Phalempin (Acteurs environnementaux)

Les objectifs stratégiques du projet


Encourager une production locale de qualité et respectueuse de l'environnement


Faciliter les différentes formes de circuits courts et la consommation locale


Développer l'éducation à une alimentation locale et saine

Lutter contre les gaspillages alimentaires

Les principales actions du PAT par axes thématiques

	Type d'action	Actions phares	Avancement
 Économie alimentaire	Maintien et développement de l'agriculture durable dans le périmètre	Favoriser l'installation de porteur de projet	Action en cours
	Organisation des filières	Développer une gamme de farines locales	Action en cours

	Type d'action	Actions phares	Avancement
 Éducation alimentaire	Actions d'éducation alimentaire à destination de la jeunesse	Actions de sensibilisation à l'alimentation saine et locale	Action réalisée
	Actions d'éducation alimentaire à destination des familles (Grand public - tous consommateurs)	Sensibilisation du grand public via les réseaux de médiathèques	Action en cours

	Type d'action	Actions phares	Avancement
 Restauration collective	Autres actions d'accompagnement de la restauration collective	Création d'un pôle alimentaire	Action en cours
	Réduction du gaspillage alimentaire dans la restauration collective	Lutte contre le gaspillage alimentaire en restauration collective	Action en cours

Évaluation

Coopération

Coopération inter-PAT

Non

Coopération interterritoriale

Oui

Réflexion en cours avec les EPCI membres du Parc naturel régional Scarpe Escaut sur des sujets transversaux (filières notamment).

PAT membre des réseaux

- › Réseau régional des PAT animé par le CERDD
- › Ready, Réseaux des territoires bio (technique)

Moyens financiers et humains

Dispositifs financiers mobilisés

- › Le Programme National pour l'Alimentation (PNA) et ses déclinaisons régionales
- › Plan de relance

Moyens humains

Coopération interterritoriale

Contact

Hélène Ieduc

06 70 94 43 01

hleduc@pevelecarembault.fr

Développement économique

Chargée de mission Projet Alimentaire Territorial

Place du Bicentenaire BP63

59710 Pont-à-Marcq

Détail des sources

Habitants : INSEE - 2020 - Territoire

Communes : INSEE - 2023 - Territoire

Habitants /km² : INSEE - 2020 - Territoire

Km² de communes : INSEE - 2023 - Territoire

%SAU : Agreste - 2018 - Territoire

Exploitations : Agreste - 2018 - Territoire

Exploitations bio : ONB et Agence Bio - 2018 - Territoire

%SAU en bio : ONB et Agence Bio - 2018 - Territoire

Taux de pauvreté : INSEE - 2018 - Territoire

Taux de chômage : INSEE - 2018 - Territoire

% de surface artificialisée : INSEE - 2018 - Territoire

Oiseaux en milieu agricole : INSEE - 2018 - Territoire : Région