

Projet alimentaire territoire : bien produire et bien manger sur Terroir de Caux

PAT Terroir de Caux

Date de la dernière actualisation : 21/03/2024



- › PAT labellisé par le MAA : Labellisation Niveau 1
- › Date de labellisation : 2022

Territoire

Caractéristiques et enjeux du territoire

Normandie

Seine-Maritime

Chiffres clés du territoire



37 901 habitants

79 communes

77,35 habitants/km²

489,98km² de communes



76,48% de SAU

4,57% de la SAU en bio

431 exploitations/km²

37 164,00 hectares de SAU



8,65% de chômage

22 050,00€ de revenu médian



497,92 hectares artificialisés

Gouvernance

Porteurs du projet

› Communauté de communes Terroir de Caux (Communauté de communes)

Nom de l'instance de décision

Communauté de Commune Terroir de Caux

Partenaires de l'instance de décision

› Elus de la communauté de communes (Collectivités territoriales, État)

Partenaires engagés dans la mise en oeuvre du PAT



› Cantines Terroir de Caux (Acteurs de la restauration collective)


› CIVAM (Autres)


Les objectifs stratégiques du projet

- Les habitants de Terroir de Caux sensibilisés au "bien manger"
- Un territoire résilient, qui favorise des circuits courts et une alimentation locale, diversifiée et de qualité
- Des métiers valorisés et qui s'articulent les uns avec les autres tout au long de la chaîne alimentaire
- Un territoire fort de ses projets collectifs entre les acteurs de l'alimentation
- Une agriculture respectueuse de l'environnement pour des paysages préservés et diversifiés

Les principales actions du PAT par axes thématiques

Type d'action	Actions phares	Avancement	
 Culturel et gastronomie	Actions de promotion des produits durables et locaux et du patrimoine gastronomique auprès des consommateurs	Réalisation d'un guide des producteurs locaux	Action réalisée
 Éducation alimentaire	Actions d'éducation alimentaire à destination des familles (Grand public - tous consommateurs)	Organiser des cours de cuisine pour réintroduire le savoir-faire de la cuisine au sein des familles	Action en cours

	Type d'action	Actions phares	Avancement
 Environnement	Actions de protection des ressources naturelles (dont eau et biodiversité)	Favoriser la protection de la ressource eau, des herbages et espaces naturels en créant un dialogue avec les producteurs	Action en cours
	Diminution du gaspillage alimentaire, réduction et recyclage des déchets, collecte sélective des biodéchets	Sensibiliser au gaspillage alimentaire	Action en cours
	Diminution du gaspillage alimentaire, réduction et recyclage des déchets, collecte sélective des biodéchets	Sensibilisation et animation autour du recyclage et du réemploi	Action en cours

	Type d'action	Actions phares	Avancement
 Restauration collective	Réduction du gaspillage alimentaire dans la restauration collective	Sensibiliser au gaspillage alimentaire	Action réalisée
	Respect de la Loi Egalim : augmentation de l'approvisionnement en produits "durables" et de qualité	Accompagner les restaurants scolaires dans le respect de la Loi Egalim	Action en cours

Évaluation

Méthode(s) d'évaluation utilisée(s)

› Autre (champ libre)

Coopération

Coopération inter-PAT

Non

Coopération interterritoriale

Non

PAT membre des réseaux

› Réseau normand des PAT

Moyens financiers et humains

Dispositifs financiers mobilisés

› Autres

Moyens humains

1 ETP

Coopération interterritoriale

Contact

Amandine Thuillier

02 35 04 89 43

athuillier@terroirdecaux.net

Service Aménagement du Territoire

Chargée de mission développement durable

11 route de Dieppe

76730 Bacqueville-en-Caux

Détail des sources

Habitants : INSEE - 2020 - Territoire

Communes : INSEE - 2023 - Territoire

Habitants /km² : INSEE - 2020 - Territoire

Km² de communes : INSEE - 2023 - Territoire

%SAU : Agreste - 2018 - Territoire

Exploitations : Agreste - 2018 - Territoire

Exploitations bio : ONB et Agence Bio - 2018 - Territoire

%SAU en bio : ONB et Agence Bio - 2018 - Territoire

Taux de pauvreté : INSEE - 2018 - Territoire

Taux de chômage : INSEE - 2018 - Territoire

% de surface artificialisée : INSEE - 2018 - Territoire

Oiseaux en milieu agricole : INSEE - 2018 - Territoire : Région