

PAT du PETR Grand-Clermont/ Parc Livradois-Forez

PAT du Grand-Clermont et du Parc Livradois-Forez

Date de la dernière actualisation : 16/05/2024



- › Lauréat de l'appel projet national du PNA en : 2017
- › PAT labellisé par le MAA : Labellisation Niveau 2
- › Date de labellisation : 2021

Territoire

Caractéristiques et enjeux du territoire

Auvergne-Rhône-Alpes

Puy-de-Dôme

Deux territoires complémentaires Depuis 2017, le PAT se déploie sur un territoire de projet répartis sur deux territoires complémentaires. Le Grand Clermont représente un important bassin de population réparti autour de la métropole clermontoise. Son tissu économique regroupe 2/3 des entreprises du département, dont des leaders industriels et agroalimentaires mondiaux (Michelin, Limagrain) et des centres universitaires reconnus. Le PNR LF, structuré autour des pôles urbains de Thiers et d'Ambert, accueille des fleurons industriels européens (Sanofi, Omerin). Un système agro-alimentaire contrasté Côté agricole, le territoire compose avec des espaces diversifiées, situés entre plaine céréalière de la Limagne (45 000 ha) et zone d'élevage de moyenne montagne (bovins laits et allaitants) en Livradois-Forez. On compte moins de 3 000 exploitations agricoles avec 3 filières de production principales : céréales, lait et viande bovine, des productions emblématiques comme l'AOP Fourme d'Ambert, l'AOP Fourme de Montbrison, AOP Bleu d'Auvergne, ou l'aïl rose de Billom. D'autres restent fortement déficitaires comme les oléo-protéagineux, les légumineuses, les fruits et les légumes. Le territoire présente une activité agro-industrielle importante (Candia, Eaux de Volvic, Limagrain, etc) et des équipements agroalimentaires structurants comme l'abattoir d'Ambert et près d'une douzaine de laiteries. Evolutions tendancielle: quels risques pour le système alimentaire local du Grand Clermont et du Parc Livradois-Forez? Un diagnostic prospectif réalisé en 2018 sur la base du scénario Aafterres 2050 de Solagro fait apparaître des risques majeurs pour le territoire si les tendances agricoles et

alimentaires actuelles se prolongeaient: diminution des surfaces agricoles, risque sur les emplois, impacts du dérèglement climatiques sur les ressources et les milieux, problèmes pour la santé humaine, etc. Choisir un autre futur pour 2050 avec le PAT En privilégiant une approche systémique du fait alimentaire, le PAT entend répondre à 3 défis majeurs : améliorer l'auto-alimentation du territoire, offrir aux habitants les conditions d'une alimentation saine, sûre, de qualité, accessible à tous et issue de circuits de proximité et contribuer au développement d'une agriculture rémunératrice et respectueuse de l'environnement.

Chiffres clés du territoire



492 185 habitants
192 communes
156,01 habitants/km²
3 154,78km² de communes



35,06% de SAU
6,65% de la SAU en bio
1 906 exploitations/km²
301 exploitations bio
105,00 hectares de SAU



11,13% de chômage
22 470,00€ de revenu médian



1 968,60 hectares artificialisés

Gouvernance

Porteurs du projet

- › PETR du Grand Clermont et PNR Livradois-Forez (Territoire de projet)
- › PETR du Grand Clermont (Autre)
- › PNR Livradois-Forez (Autre)

Nom de l'instance de décision

COFIL

Partenaires de l'instance de décision

- › EPCI du territoire (Collectivités territoriales, État)
- › DRAAF AURA (Collectivités territoriales, État)
- › Conseil Départemental du Puy-de-Dôme (Collectivités territoriales, État)
- › Conseil régional Auvergne Rhône Alpes (Collectivités territoriales, État)
- › ADEME (Collectivités territoriales, État)
- › PETR Grand Clermont (Collectivités territoriales, État)
- › PNR Livradois-Forez (Collectivités territoriales, État)
- › Collectif de chercheurs associés au PAT (Acteurs de la recherche et de l'enseignement)
- › EPLFPA Marmilhat (Acteurs de la recherche et de l'enseignement)
- › Chambre d'Agriculture du Puy-de-Dôme (Acteurs de la production agricole dont foncier)
- › Association Bio 63 (Acteurs de la production agricole dont foncier)
- › ARS Auvergne Rhône-Alpes (Acteurs de la santé)
- › VIVEA (Autres)
- › CCI du Puy-de-Dôme (Autres)
- › CMA du Puy-de-Dôme (Autres)


Partenaires engagés dans la mise en oeuvre du PAT


- › Communes du territoire (Collectivités territoriales, État)
- › Etablissement d'enseignement et de recherche locaux (INRAE, UCA, VetagroSup, AgroParisTech, CISCA, SIGMA, ESC Clermont, etc) (Acteurs de la recherche et de l'enseignement)
- › Terre de Liens Auvergne (Acteurs de la production agricole dont foncier)
- › SAFER (Acteurs de la production agricole dont foncier)
- › Organismes de développement agricole (Acteurs de la production agricole dont foncier)
- › Auvergne Rhône Alpes Gourmand (Acteurs de la transformation agroalimentaire)
- › CAAP (Acteurs de la transformation agroalimentaire)
- › GMS locales (Acteurs de la distribution alimentaire)
- › Magasins spécialisés locaux (Acteurs de la distribution alimentaire)
- › Atelier Santé ville Clermont (Acteurs de la santé)
- › CLS Thiers Ambert Billom (Acteurs de la santé)
- › IREPS (Acteurs de la santé)
- › Un ensemble de près de 300 structure s'est impliqué ou a participé au moins une fois aux travaux portés dans le cadre du PAT (Autres)


Les objectifs stratégiques du projet


1. Préserver et remobiliser les terres agricoles en surfaces et en qualité pour maintenir l'activité agricole locale
2. Accompagner l'évolution des pratiques en faveur d'une agriculture respectueuse de l'environnement et rémunératrice
3. Renforcer et créer les filières pour favoriser l'autosuffisance alimentaire du territoire d'aujourd'hui et de demain
4. Développer une culture du consommer sain, local et responsable
5. Faciliter l'accès aux produits locaux
6. Favoriser le développement d'une alimentation durable, saine et locale en restauration collective

Les principales actions du PAT par axes thématiques

	Type d'action	Actions phares	Avancement
 Économie alimentaire	Maintien et développement de l'agriculture durable dans le périmètre	Accompagner 8 communes volontaires à mobiliser du foncier en propriété publique pour installer des activités agricoles bio, de proximité et créatrices d'emploi	Action réalisée
	Maintien et développement des circuits de proximité	Enquête et mise en lien commercial entre les producteurs locaux et les petits commerces de proximité	Action réalisée
	Organisation des filières	Etat des lieux du potentiel des outils de transformation agroalimentaires locaux	Action réalisée

	Type d'action	Actions phares	Avancement
 Éducation alimentaire	Autres actions d'éducation alimentaire	Ateliers citoyens-consommateurs sur les légumes locaux distribués en GMS	Action réalisée
	Formation et sensibilisation des acteurs professionnels et élus aux enjeux de l'alimentation durable	Rencontre « La transition alimentaire à l'échelle de ma commune »	Action réalisée

	Type d'action	Actions phares	Avancement
 Restauration collective	Autres actions d'accompagnement de la restauration collective	Webinaires d'information et d'échanges sur la restauration collective durable dans le Puy-de-Dôme	Action réalisée

	Type d'action	Actions phares	Avancement
 Gouvernance	Démocratie alimentaire	Collectif de chercheurs associés au PAT et partenariat large avec l'écosystème de la recherche	Action en cours
	Démocratie alimentaire	Observatoire du Système Alimentaire Territorial (SAT) du Grand Clermont /PNR Livradois-Forez	Action en cours
	Démocratie alimentaire	Forum Alimentaire Local itinérant	Action en cours

Évaluation

Méthode(s) d'évaluation utilisée(s)

› Autre (champ libre)

Coopération

Coopération inter-PAT

Oui

Coopération interterritoriale

Oui

PAT membre des réseaux

>

Moyens financiers et humains

Dispositifs financiers mobilisés

- > Le Programme National pour l'Alimentation (PNA) et ses déclinaisons régionales
- > Les aides de l'Agence de l'environnement et de la maîtrise de l'énergie (Ademe)
- > Le programme LEADER
- > Plan de relance

Moyens humains

1 ETP

Coopération interterritoriale

Contact

Moïra-Elisabeth Ango

07 57 07 50 64

animation.pat@legrandclermont.fr

Pôle développement

Animatrice du Projet Alimentaire Territorial

72 avenue d'Italie CS 40001

63000 Clermont-Ferrand Cedex 1

Détail des sources

Habitants : INSEE - 2020 - Territoire

Communes : INSEE - 2023 - Territoire

Habitants /km² : INSEE - 2020 - Territoire

Km² de communes : INSEE - 2023 - Territoire

%SAU : Agreste - 2018 - Territoire

Exploitations : Agreste - 2018 - Territoire

Exploitations bio : ONB et Agence Bio - 2018 - Territoire

%SAU en bio : ONB et Agence Bio - 2018 - Territoire

Taux de pauvreté : INSEE - 2018 - Territoire

Taux de chômage : INSEE - 2018 - Territoire

% de surface artificialisée : INSEE - 2018 - Territoire

Oiseaux en milieu agricole : INSEE - 2018 - Territoire : Région