

PAT du Parc naturel régional d'Armorique

Stratégie pour une alimentation durable dans le Parc naturel régional d'Armorique

Date de la dernière actualisation : 19/03/2024



- › Lauréat de l'appel projet national du PNA en : 2021
- › PAT labellisé par le MAA : Labellisation Niveau 1
- › Date de labellisation : 2021

Territoire

Caractéristiques et enjeux du territoire

Bretagne

Finistère

Chiffres clés du territoire



61 428 habitants

40 communes

50,10 habitants/km²

1 226,04km² de communes



43,19% de SAU

14,77% de la SAU en bio

744 exploitations/km²

176 exploitations bio

43,00 hectares de SAU



10,58% de chômage

21 330,00€ de revenu médian



413,87 hectares artificialisés

Gouvernance

Porteurs du projet

> PNR d'Armorique (Autres collectivités territoriales dont spécifiques Outre Mer)

Nom de l'instance de décision

COFIL PAAT

Partenaires de l'instance de décision

Partenaires engagés dans la mise en oeuvre du PAT

Les objectifs stratégiques du projet



Favoriser l'installation et la transmission des exploitations pour une agriculture durable


Accompagner les exploitations dans la transitions agroécologique


Soutenir le développement des filières alimentaires locales

Sensibiliser les habitants aux enjeux liés à l'alimentation durable et en favoriser l'accès à tous

Les principales actions du PAT par axes thématiques

	Type d'action	Actions phares	Avancement
 Économie alimentaire	Maintien et développement de l'agriculture durable dans le périmètre	Développement d'un plan d'action Bio	Action en cours
	Maintien et développement de l'agriculture durable dans le périmètre	Mise en œuvre de la programmation des Mesures Agro-Environnementales et Climatiques (MAEC)	Action en cours
	Maintien et développement des circuits de proximité	Promotion des circuits courts	Action en cours
	Organisation des filières	Accompagnement des projets de reterritorialisation des filières : mise en relation entre producteurs- transformateurs et acheteurs	Action programmée
 Culturel et gastronomie	Accompagnement des producteurs dans la distinction de leurs produits	Développement de la Marque Valeurs Parc	Action en cours

	Type d'action	Actions phares	Avancement
 Éducation alimentaire	Actions d'éducation alimentaire à destination de la jeunesse	Dispositif 1 ferme / 1 école	Action en cours
	Actions d'éducation alimentaire à destination des familles (Grand public - tous consommateurs)	Réalisation de temps fort autour de l'agriculture et de l'alimentation	Action réalisée

	Type d'action	Actions phares	Avancement
 Restauration collective	Amélioration de l'accès à la restauration collective ou accessibilité sociale de la restauration collective	Promotion du dispositif cantine à 1 euros sur le territoire	Action en cours
	Diversification des sources de protéines dans les menus	Formation des cuisiniers à l'intégration de protéines végétales	Action en cours
	Respect de la Loi Egalim : augmentation de l'approvisionnement en produits "durables" et de qualité	Accompagnement à la mise en œuvre de la loi EGALIM	Action en cours

Évaluation

Méthode(s) d'évaluation utilisée(s)

› Autre (champ libre)

Coopération

Coopération inter-PAT

Oui

- Réseau d'échanges entre PAT Finistérien
- PAT CCPCAM : actions communes notamment sur la restauration collective
- PAT Brest Métropole : test d'approvisionnement, participation aux études sur les filières
- PAT du Département du Finistère : promotion de la plateforme agrilocal et test d'approvisionnement

Coopération interterritoriale

Non

PAT membre des réseaux

› Réseau des PAT Bretons

Moyens financiers et humains

Dispositifs financiers mobilisés

› Le Programme National pour l'Alimentation (PNA) et ses déclinaisons régionales

Moyens humains

1 ETP

Coopération interterritoriale

Contact

Claire AMIL

02 98 81 16 41

claire.amil@pnr-armorique.fr

Direction Développement

Chargée de mission Développement local - Agriculture et forêt

15 place aux foires

29590 Le Faou

Détail des sources

Habitants : INSEE - 2020 - Territoire

Communes : INSEE - 2023 - Territoire

Habitants /km² : INSEE - 2020 - Territoire

Km² de communes : INSEE - 2023 - Territoire

%SAU : Agreste - 2018 - Territoire

Exploitations : Agreste - 2018 - Territoire

Exploitations bio : ONB et Agence Bio - 2018 - Territoire

%SAU en bio : ONB et Agence Bio - 2018 - Territoire

Taux de pauvreté : INSEE - 2018 - Territoire

Taux de chômage : INSEE - 2018 - Territoire

% de surface artificialisée : INSEE - 2018 - Territoire

Oiseaux en milieu agricole : INSEE - 2018 - Territoire : Région